




Demi-journée proposée par le Club Vosgien de Thann le 9 avril 2026

14h00 17h00 18 rue de la Halle à Thann Salle Rosenbourg

Inscription auprès de gerard.huber68@gmail.com Pas de prérequis mais un téléphone chargé.

14h00 Présentation ppt. Où va se fourrer le numérique Liste ni exhaustive ni hiérarchisée

Android & IOS gps data / Outdooractive / gpxviewer 3 applis à installer   

14h15 Sécurité **gps data**. Ma position en 1 clic. Communiquer avec le **112**, 18, 15 > copier > coller / carte

14h30 Les **icônes et fonctions** sur l'écran de mon téléphone. Ma position . Progression. Boussole. Couches et zoom. **Cartes** ou satellite. Météo . Parcelles. Pente .Neige. Avalanches.

Créer une trace gpx. Sur téléphone, tablette, ordi ou enregistrer en marchant. Avantages / Inconvénients. Où est passé mon fichier ? Aller ici / À partir d'ici. Boussole. Calibrage. Nord ou orientation automatique. Combien de km de ... à? Dénivelé ? Profil ? Afficher les bornes kilométriques.. En fonction des participants, on peut passer 3 heures sur ce seul paragraphe.

Batterie et autonomie. Couper le wifi. Fond d'écran noir. Baisser la luminosité. Accès en un seul geste.

Retrouver sa voiture ou le chemin de l'hôtel. Désigner un coin à champignons

Pourquoi laisser la localisation activée.

Localiser un téléphone perdu en montagne . Avec un autre téléphone.

Usage urbain ou nature. France . Etranger.

Localiser une photo > copier coller > restitution sur une carte. Y aller.

Partager sa position en direct. Option payante sur certaines applis. Gratuite sur whatsapp Où en est le serre-fil ?

Télécharger un fond de carte : par prudence ou pour randonner en zone blanche et à l'étranger.

Météo . Prévisions. Radar des pluies temps réel. Heure par heure. Vents. Webcam (s)

Maps > mapstogpx > gpx

Ex : les centaines de randos de Pierre Brunner

360° Pyrénées dans son fauteuil Peak lens en rando.

Ex : le sentier Zimmermann, rue des vignes à Bitschwiller. Ancien et nouveau tracés. Info ok sur datalsace.eu (!!)

et IGN numérique. La carte papier révisée ne sortira qu'en 2027 - peut être -

Le numérique ne remplace pas les cartes papier et la boussole. Il les complète.

A l'issue de la demi-journée, vous saurez vous débrouiller avec un tracé gpx , retrouver vos fichiers, les partager.

Utilisation d'Outdooractive, gps data, gpxviewer, **wetrek**, cartesIGN, mais si vous utilisez un autre outil (Openrunner, Twonav, Osmand etc...) vous pouvez suivre tous les exercices. On retrouve les mêmes fonctions, seule la présentation diffère.

Toutes les appli utilisées sont disponibles gratuitement avec parfois une contrepartie sous forme d'une inscription pour pouvoir enregistrer la trace. (ex : outdooractive)

L'écran du téléphone de l'animateur est affiché en direct sur l'écran mural.

N'ouvrez les fichiers gpx que sur téléphone ou tablette.

En l'ouvrant sur un ordi, vous accédez aux lignes de données. Inutile à ce stade!